INFORME DE FIRMA, no sustituye al documento original | C.S.V. : GEN-9c34-7f3e-c00d-d4a4-04b2-fb6a-3456-95c3 | Puede verificar la integridad de este documento en la siguiente dirección: https://run.gob.es/hsblF8yLcR

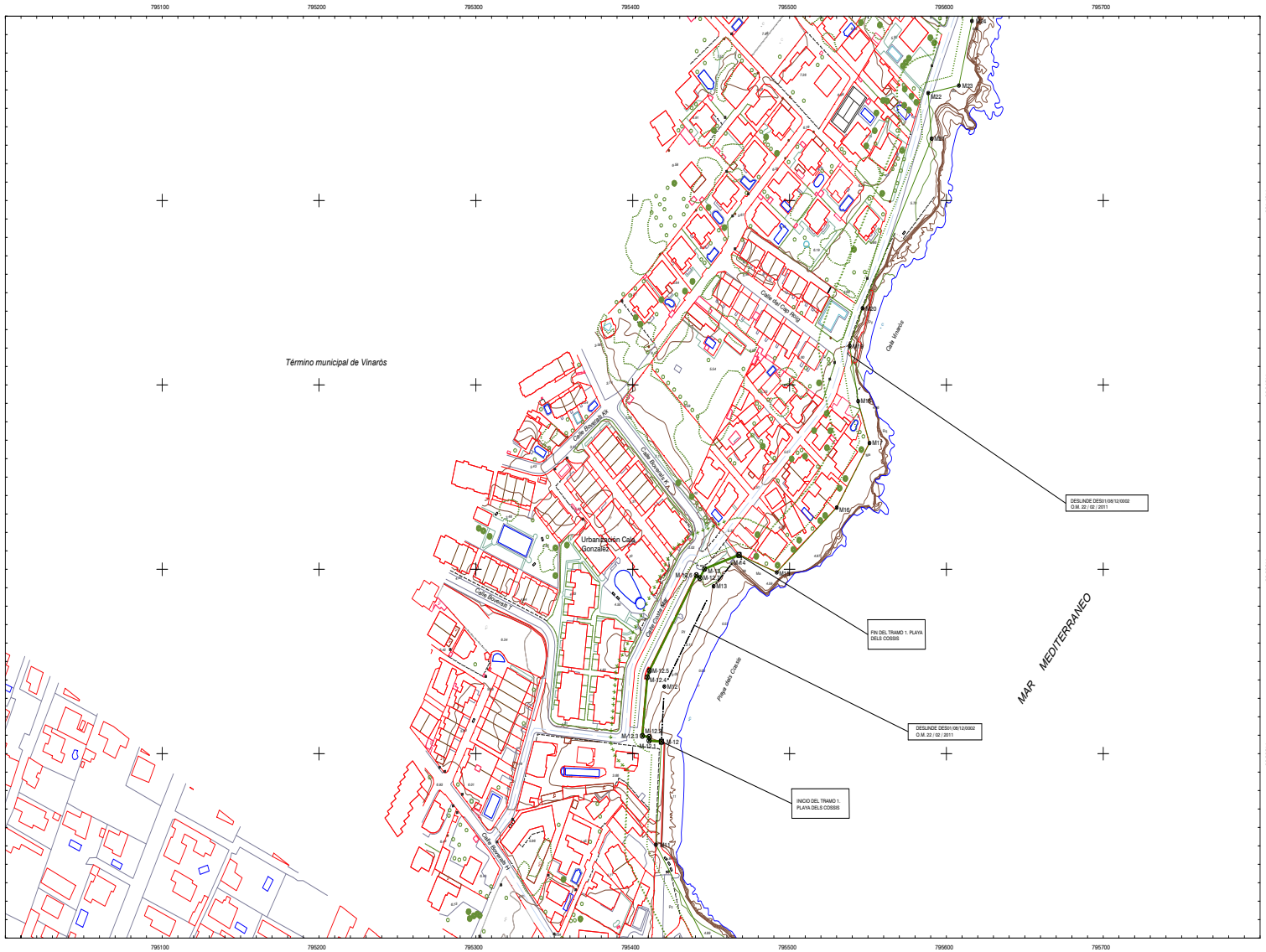

MINISTERIO
PARA LA TRANSICIÓN ECOLÓGICA
Y EL RETO DEMOGRÁFICO

DIRECCIÓN GENERAL DE LA COSTA Y EL MAR

Servicio Provincial de Costas en Castellón

DESLINDE DEL DOMINIO PÚBLICO MARÍTIMO-TERRESTRE

VARIOS TRAMOS DE COSTA QUE COMPRENDEN: LA PLAYA DELS COSSIS, ENTRE LA DESEMBOCADURA DEL RÍO SERVOL Y LA PLAYA DEL CLOT, Y EN EL ENTORNO DEL BARRANCO D'AIGUA OLIVA

TÉRMINOS MUNICIPALES DE VINARÒS Y BENICARLÓ

PROYECTO DE DESLINDE

PLANO Nº	HOJA Nº	PLANO:	REFERENCIA SERVICIO:	EXPEDIENTE DUNA:
2	1 de 6	PROPUESTA DE DELIMITACIÓN	2024DESLI003VN	DES01/24/12/0002

GRÁFICO DE DISTRIBUCIÓN DE HOJAS 1:5.000

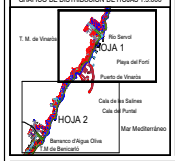

GRÁFICO DE DISTRIBUCIÓN DE HOJAS 1:1.000

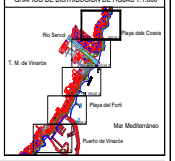

El Jefe del Servicio
de Gestión del Dominio Público

Fecha: Noviembre de 2.025

Conforme:
El Jefe del Sevicio Provincial

Firma: Ángel Segura Sala

Firma: Leonardo Monzonis Forner

VERTICES POLIGONAL DEL DESLINDE

Num	X	Y
M-12	795418,690	4486806,443
M-12.1	795410,431	4486807,109
M-12.2	795410,475	4486809,088
M-12.3	795406,112	4486809,543
M-12.4	795409,321	4486841,459
M-12.5	795410,770	4486845,160
M-12.6	795440,587	4486896,828
M-12.7	795442,734	4486895,242
M-13	795445,761	4486900,225
M-14	795468,164	4486907,652

VERTICES POLIGONAL DE LA RIBERA DEL MAR

Num	X	Y

INFORMACIÓN CARTOGRÁFICA

SISTEMA GEODÉSICO DE REFERENCIA: ETRS89
SISTEMA DE PROYECCIÓN CARTOGRÁFICA: U.T.M. - HUSO 30
ORIGEN DE ALTITUDES: NIVEL MEDIO DEL MAR EN ALICANTE
COORDENADAS U.T.M: ETRS89 EN MARCO DE HOJA
VUELO FOTOGRAMÉTRICO REALIZADO EN 2.020
AEROTRIANGULACIÓN REALIZADA EN 2.020
APOYO DE CAMPO REALIZADO EN 2.020
RESTITUCIÓN Y EDICIÓN REALIZADO EN 2.020

SIGNOS CONVENCIONALES PARTICULARES

LINEA DE COTA 0
POLIGONAL DEL DESLINDE DEL D.P.M.T.
LÍNEA DE RIBERA DEL MAR
LIMITE SERVIDUMBRE DE TRÁNSITO
LIMITE SERVIDUMBRE DE PROTECCIÓN
LÍNEA DE DESLINDES ANTERIORES
LIMITE PARCELAS COLINDANTES
LIMITE DE SUELO URBANO
LÍMITE DE TÉRMINO MUNICIPAL
LIMITE DE PROVINCIA
VÉRTICES DE DESLINDE
VÉRTICES DE RIBERA DE MAR
VÉRTICES DE OTROS DESLINDES
VÉRTICES DE DESLINDE INICIO/FINAL TRAMO
TERRENOS INNEGOCIABLES

NOTA: SI COINCIDE LA POLIGONAL DEL DESLINDE DE DPMT CON LA LÍNEA DE R.M. SÓLO SE GRAFÍA LA PRIMERA

OTROS SIGNOS

En ejecución / Existente colindante
Deslindes colindantes
Límite servidumbre de tránsito colindante
Límite servidumbre de protección colindante
Encauzado
Muro/ Alambrada /Valla
Seto
Edificación en ruinas
Tendido eléctrico/Tendido telefónico
Punto NAP / Punto Nivelación
Vertice REGENTE / RDI/ ERGNSS
Vertice Topográfico
Punto de Apoyo

ESCALA 1 / 1.000

10 m 0 10 20 30 40 50 60 70 80 90 100 EQUIDISTANCIA 1 m.

CONSULTOR

CSV : GEN-9c34-7f3e-c00d-d4a4-04b2-fb6a-3456-95c3
DIRECCIÓN DE VALIDACIÓN : https://run.gob.es/hsblF8yLcR
FIRMANTE(1) : ANGEL SEGURA SALA | FECHA : 12/11/2025 15:34 | Sin acción específica
FIRMANTE(2) : LEONARDO MONZONIS FORNER | FECHA : 13/11/2025 08:57 | Sin acción específica